COMO CHEGAR AO AUDITÓRIO DA FUNDAÇÃO ALENTEJO - TERRA MÃE

Sendo Évora uma cidade antiga, muitas das suas ruas são apertadas, de sentido único e o estacionamento nem sempre é fácil. Por essa razão, aconselhamos duas alternativas para chegar até ao local do workshop: uma chegando-se de carro até ao local exacto (alternativa A) e outra deixando o carro fora das muralhas da cidade e percorrendo cerca de 200m a pé (alternativa B).

A Fundação Alentejo - Terra Mãe localiza-se na rua dos Penedos nº13-B, Évora.

Alternativa A - Estacionar dentro das muralhas

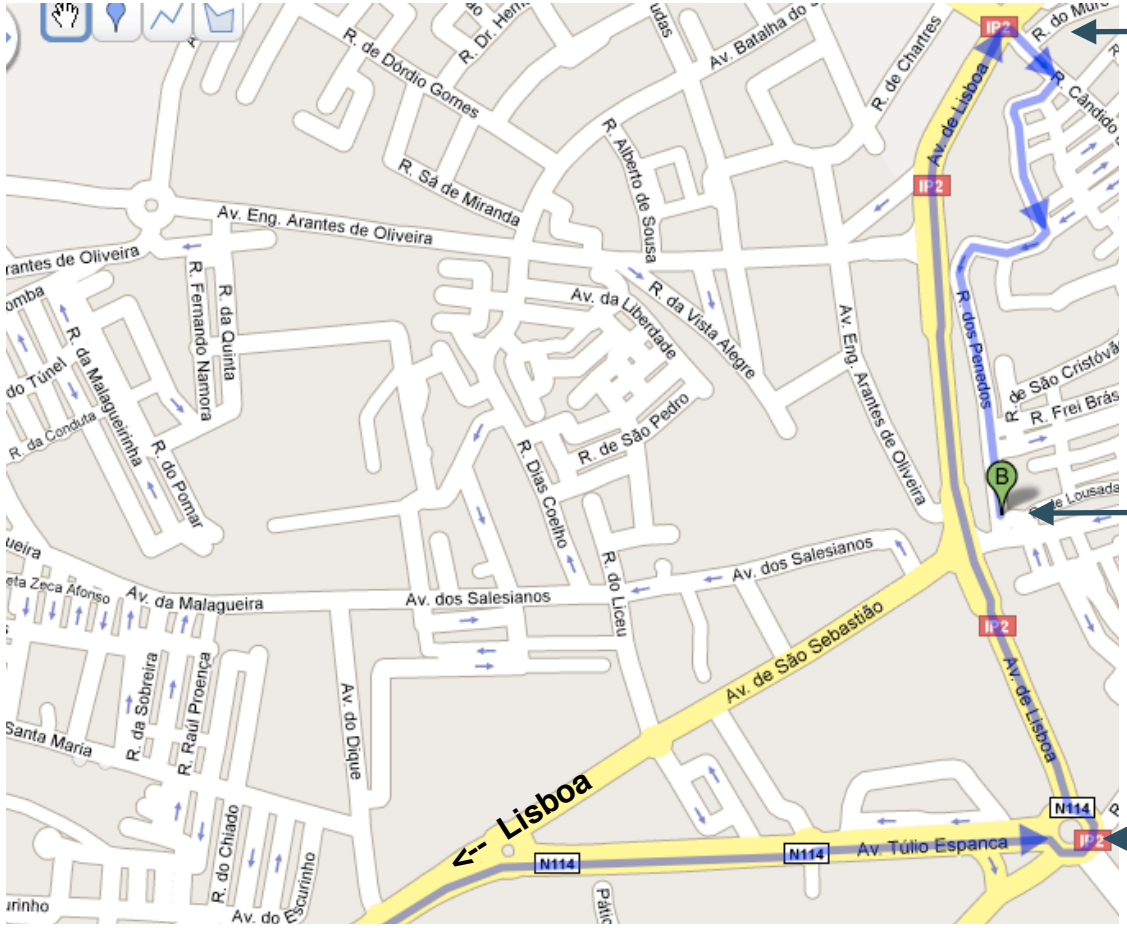

2. Rotunda antes de se passar o aqueduto.

2. Rotunda antes de se passar o aqueduto.

3. A entrada para a Fundação fica a seguir a um arco que atravessa a rua.

1. Esta rotunda tem uma fonte central e uma estação da Galp do lado esquerdo. Deve contornar-se e seguir-se paralelamente às muralhas da cidade.

Alternativa B - Estacionar fora das muralhas

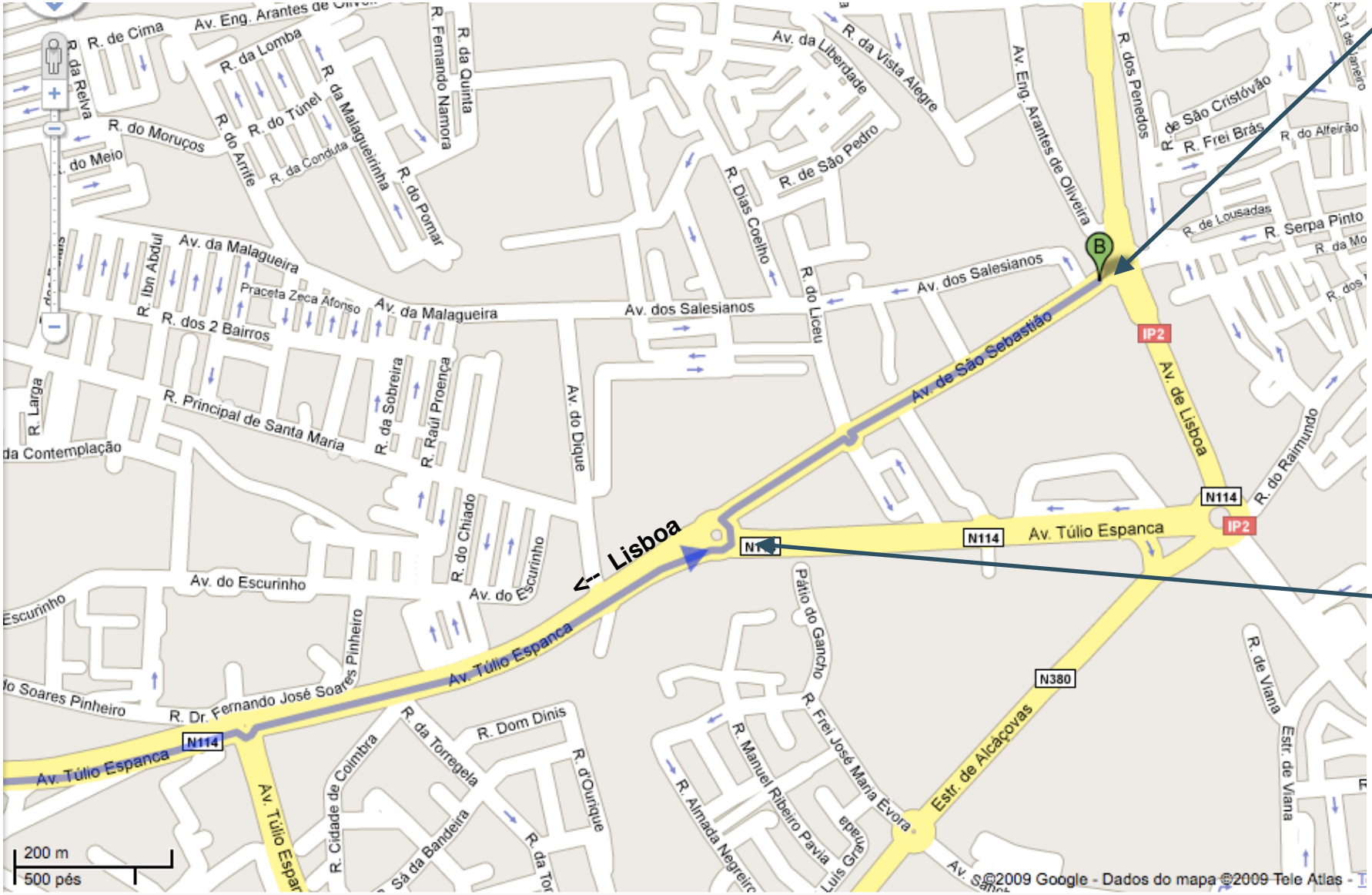

2. Antes de chegar aos semáforos, existe uma antiga estação de abastecimento de combustível, onde é possível estacionar.

Para chegar até à Fundação Alentejo deve atravessar-se a estrada, entrar nas muralhas e virar imediatamente à esquerda. A entrada é logo antes do arco que atravessa a rua..

1. Rotunda, com relva no centro e antes da estação dos autocarros

Para ir da Fundação Alentejo - Terra Mãe até à Universidade (sessões paralelas)

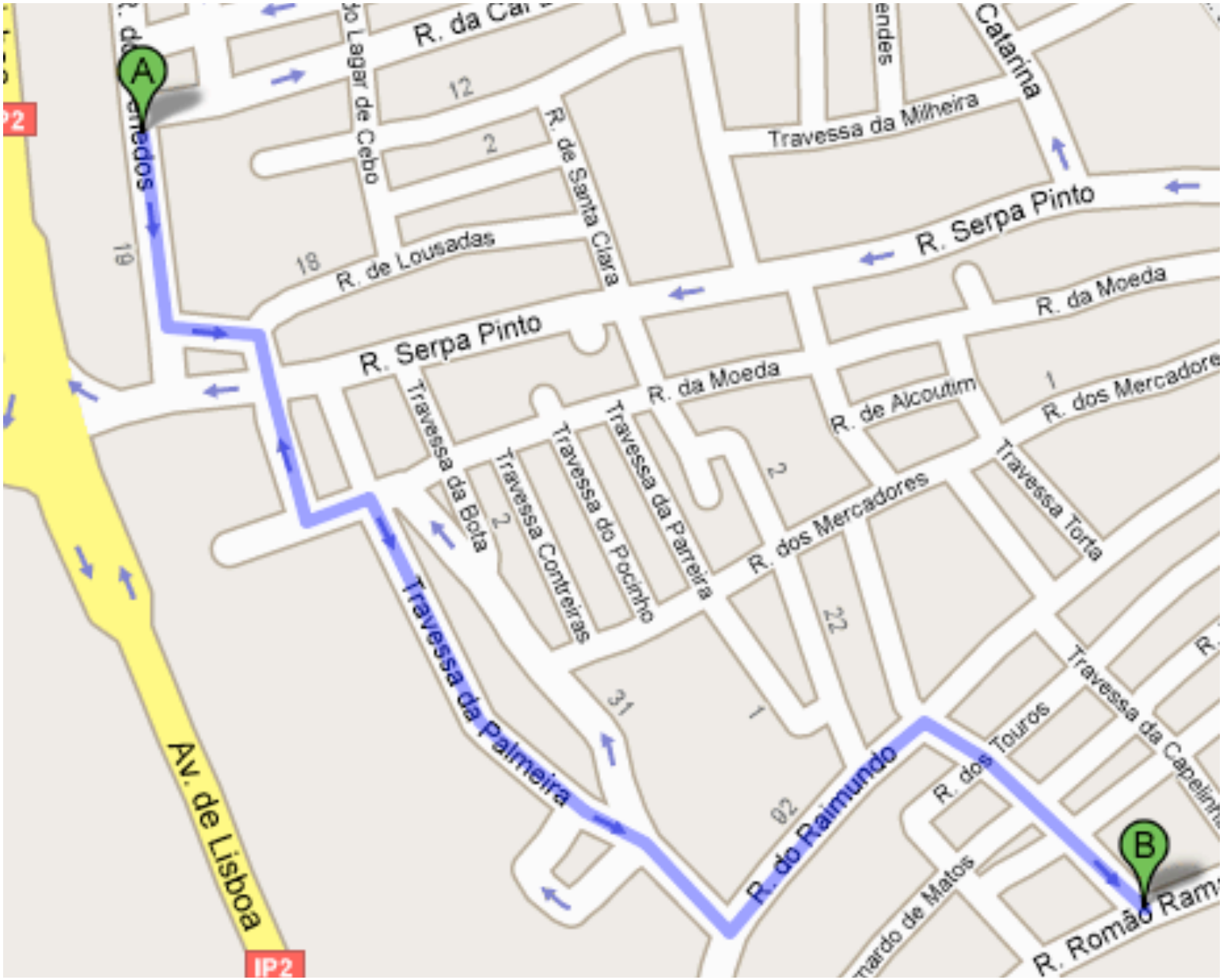

A distância entre a Fundação e a Universidade (edíficio do Colégio Luis Verney) é de aproximadamente 700m.

O colégio fica ao lado do jardim público e em frente ao mercado municipal.